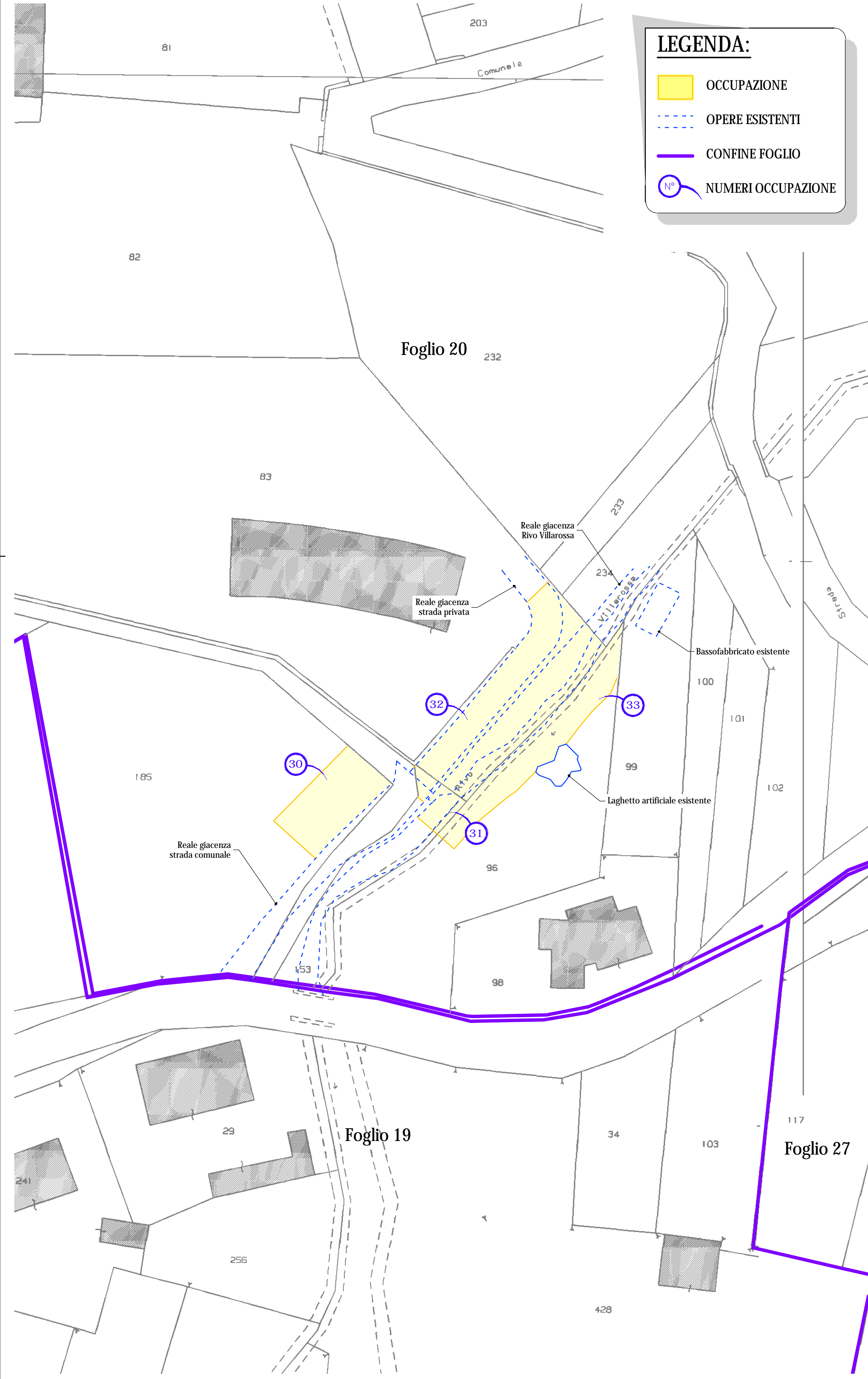


PLANIMETRIA CATASTALE INTERVENTO D
scala 1:500



LEGENDA:

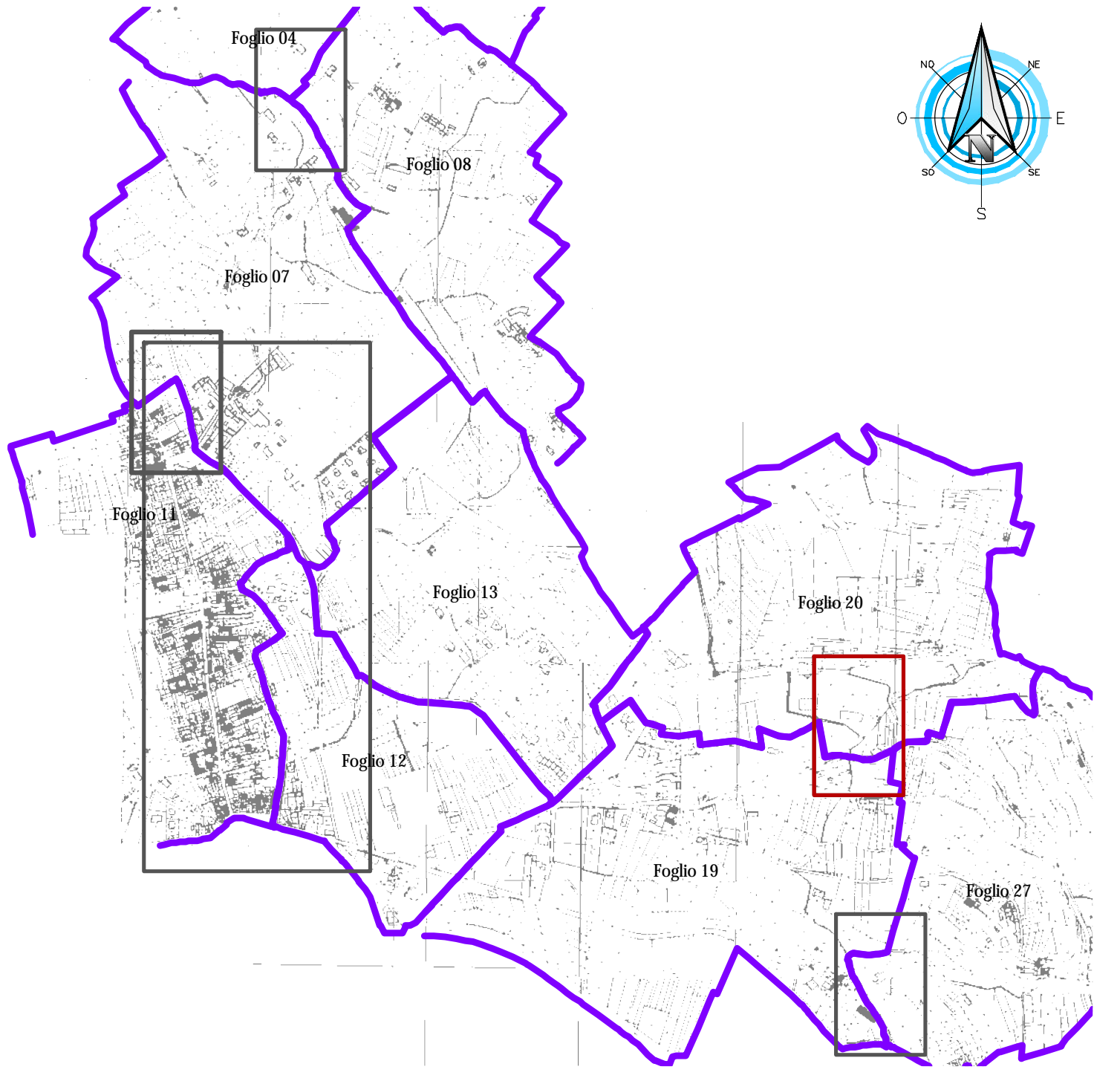
OCCUPAZIONE

OPERE ESISTENTI

CONFINE FOGLIO

NUMERI OCCUPAZIONE

INQUADRAMENTO INTERVENTI SU BASE CATASTALE
scala 1:10 000



COMMITTENTE:



COMUNE DI BOLLENGO

IL RESPONSABILE DEL PROCEDIMENTO:

OGGETTO:

INTERVENTI DI MITIGAZIONE DEL RISCHIO DI DISSESTO
IDROGEOLOGICO RETICOLO IDROGRAFICO E A
PROTEZIONE ABITATI IN COMUNE DI BOLLENGO

LOCALITÀ DELL'INTERVENTO:

COMUNE DI BOLLENGO

FASE PROGETTUALE:

PROGETTO DEFINITIVO - ESECUTIVO

8	-	-	-	-	-
7	-	-	-	-	-
6	-	-	-	-	-
5	-	-	-	-	-
4	-	-	-	-	-
3	-	-	-	-	-
2	-	-	-	-	-
1	Agosto 2020	PROGETTO DEFINITIVO - ESECUTIVO	-	G.N.	G.N.
REVISIONE	DATA	DESCRIZIONE	REDATTO	VERIFICATO	RIESAMINATO

TITOLO:

PLANIMETRIA CATASTALE - PIANO
PARTICELLARE - INTERVENTO D

ARCHIVIO:

4848

FILE N°:

TAV.25.35.46.55.66_PARTICELLARE

DATA:

Loranzè, Agosto 2020

TAVOLA N°

5.5

SCALA:

1:500



HYDROGEOS

STUDIO TECNICO ASSOCIATO

Studio Tecnico Associato
ing. GABRIELE
ing. NOASCONO
ing. ODETTO
geol. CAMBULI
ing. VIGNONO
ing. ZAPPALÀ
P.IVA 08462870018

Sede legale
Via Giosuè Gianavello, n. 2
10060 Rorà (TO)
TEL. 0121/93.36.93
FAX 0121/95.03.78

Sede operativa
Strada Provinciale 222, n. 31
10010 Loranzè (TO)
TEL. 0125/19.70.499
FAX 0125/56.40.14
e-mail: info.hydrogeos@ilquadrifoglio.to.it

PROGETTISTA:

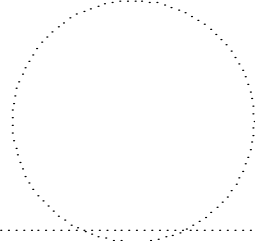
Dott. Ing. Gianluca NOASCONO
N° 8292 Y ALBO INGEGNERI
PROVINCIA DI TORINO

TIMBRO:



ALTRA FIGURA:

TIMBRO:



ALTRA FIGURA:

TIMBRO:

